


Примечание:
1. Система координат МСК-67, система высот Балтийская.



Экспликация существующих объектов капитального строительства				
№ п/п	Наименование	Площадь застройки, м.кв	Этажность	Адрес
1	Многоквартирный жилой дом	496	5	г. Смоленск, ул. Красноборская
2	Многоквартирный жилой дом	510	5	г. Смоленск, ул. Красноборская
3	Многоквартирный жилой дом	509	5	г. Смоленск, ул. Красноборская
4	Многоквартирный жилой дом	564	5	г. Смоленск, ул. Красноборская, д. 8, корп. 4
5	Многоквартирный жилой дом	876	5	г. Смоленск, ул. Красноборская, д. 8, корп. 6
6	Трансформаторная подстанция	6	-	г. Смоленск, п. Красный Бор
7	Многоквартирный жилой дом	485	5	г. Смоленск, ул. Красноборская
8	Многоквартирный жилой дом	488	5	г. Смоленск, ул. Красноборская
9	Многоквартирный жилой дом	483	5	г. Смоленск, ул. Красноборская
10	Магазин	872.5	1	г. Смоленск, ул. Красноборская, д. 8а
11	Контрольно-пропускной пункт	131	1	г. Смоленск, ул. Красноборская, уч. 8
12	Канализационная насосная станция	4	-	г. Смоленск, ул. Красноборская
13	Трансформаторная подстанция	29	-	г. Смоленск, ул. Красноборская
14	Водозаборное сооружение	141	1	г. Смоленск, ул. Красноборская
15	Индивидуальный жилой дом	70.4	1	г. Смоленск, п. Красный Бор, д. 83А
16	МБОУ Средняя школа № 5	2942.8	3	г. Смоленск, п. Красный Бор, д. 5
17	Индивидуальный жилой дом	48.3	1	г. Смоленск, п. Красный Бор, д. 83Б
18	Котельная №29	328.3	1	г. Смоленск, п. Красный Бор
19	Трансформаторная подстанция №195	46	1	г. Смоленск, п. Красный Бор
20	Индивидуальный жилой дом	167.5	1	г. Смоленск, п. Красный Бор, д.39
21	Многоквартирный жилой дом	177.9	1	г. Смоленск, п. Красный Бор, д. 42
22	Индивидуальный жилой дом	137	1	г. Смоленск, п. Красный Бор, д. 38
23	Индивидуальный жилой дом	87.3	1	г. Смоленск, п. Красный Бор, д. 83В
Экспликация планируемых объектов капитального строительства				
№ п/п	Наименование	Площадь застройки, м.кв	Этажность	Адрес
1	Многоквартирный жилой дом	881.9	10	г. Смоленск, ул. Красноборская
2	Магазин	268	-	город Смоленск, поселок Красный Бор

УСЛОВНЫЕ ОБОЗНАЧЕНИЯ

■ границы территории проекта планировки



Объекты капитального строительства

- жилые объекты капитального строительства
- объекты капитального строительства общественно-делового назначения
- объекты капитального строительства коммунального назначения
- объекты капитального строительства социального назначения
- склады, сараи

- линии канализации
- линии газоснабжения
- линии электроснабжения
- линии водоснабжения
- линии теплоснабжения
- линии газоснабжения планируемые
- линии водоснабжения планируемые
- линии канализации планируемые
- линии электроснабжения планируемые

- дороги
- планируемые тротуары
- существующие объекты капитального строительства
- строящиеся объекты капитального строительства
- планируемые объекты капитального строительства
- радиус обслуживания поликлиниками
- радиус обслуживания магазинами
- радиус обслуживания дошкольными образовательными организациями

- площадки для игр детей дошкольного и младшего школьного возраста
- площадки для отдыха взрослого населения
- площадки для занятий физкультурой
- площадки для хозяйственных целей
- площадки дошкольной образовательной организации

						ППТ-МО-ГЧ-4			
						Проект планировки и проект межевания территории жилого комплекса "Красный бор" в городе Смоленске			
Изм.	Кол. уч.	Лист	№ док.	Подп.	Дата	Материалы по обоснованию проекта планировки территории	Стадия	Лист	Листов
Разработал		Грекова					ДПТ	4	5
ГАП		Затула							
						Схема, отображающая местоположение существующих объектов капитального строительства, в том числе линейных объектов, объектов, подлежащих сносу, объектов незавершенного строительства. Варианты планировочных решений застройки территории. М 1:2000	ООО "АРХИТЕКТУРНОЕ БЮРО "ПРОСТРАНСТВО"		